

JEPPESSEN

18 MAR 11

(19-1)

HB HOFKIRCHEN

HB HOFKIRCHEN

AUSTRIA

Linz TMA/SRA clearance: VDF
 LINZ RADAR **129.62 119.75**

LOLH
 Elev **1168'**/356m

Linz CTR clearance/Radar service for VFR-Flight: VDF
 LINZ TOWER/TURM **118.80** (ge, en)

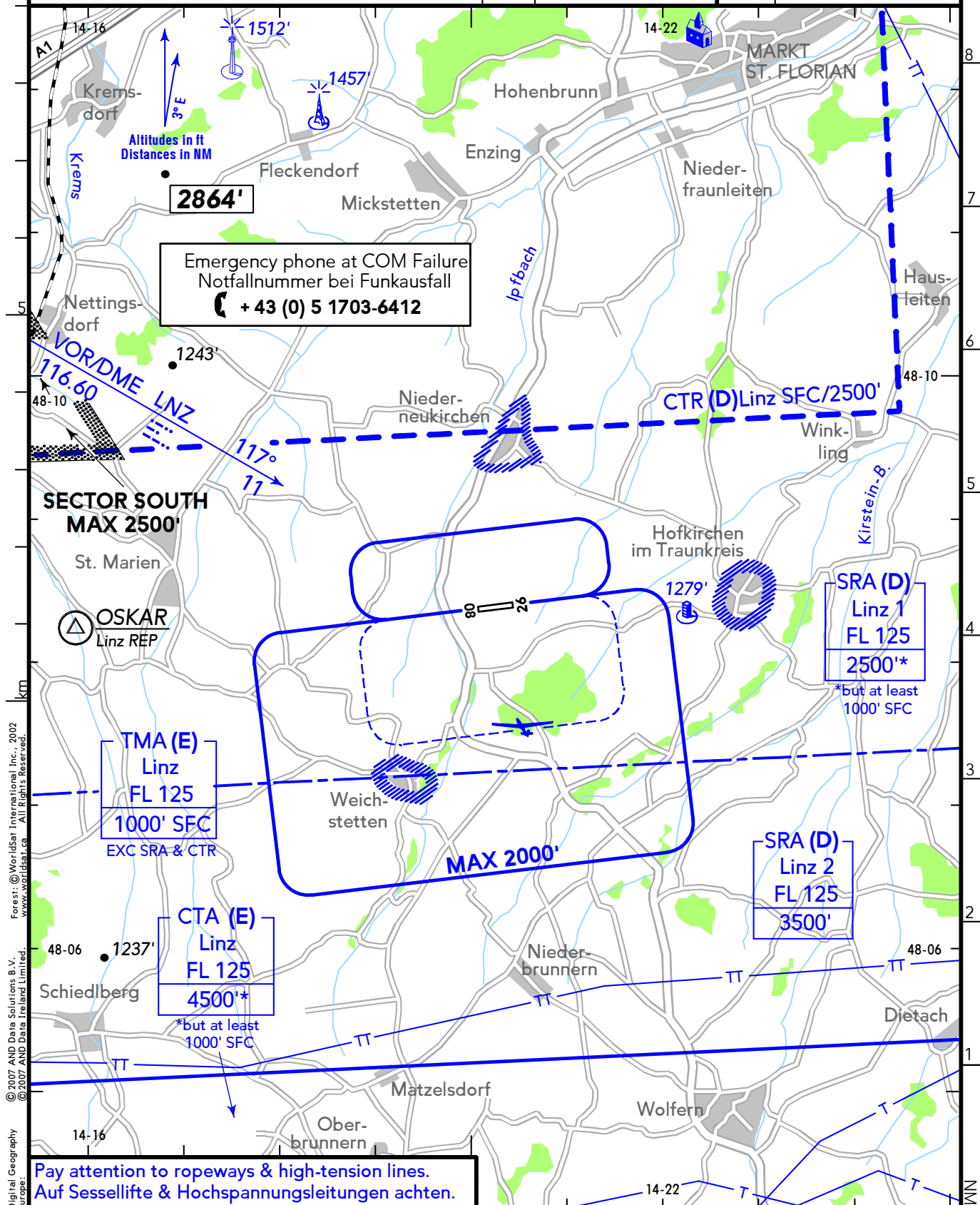
N48 08.4
 E014 20.2

6.5 NM NNW Steyr

(AFIS)
 HOFKIRCHEN FLUGPLATZ **122.17**

LINZ ATIS **128.12**

RWY	ILS	RWY	ILS




© 2007 AND Data Solutions B.V. © 2007 AND Data Ireland Limited.
 © 2007 AND Data Ireland Limited.
 Digital Geography Europe.
 Forest: © WorldSat International Inc., 2002 www.worldsat.ca All Rights Reserved.

HB HOFKIRCHEN

19-2 18 MAR 11




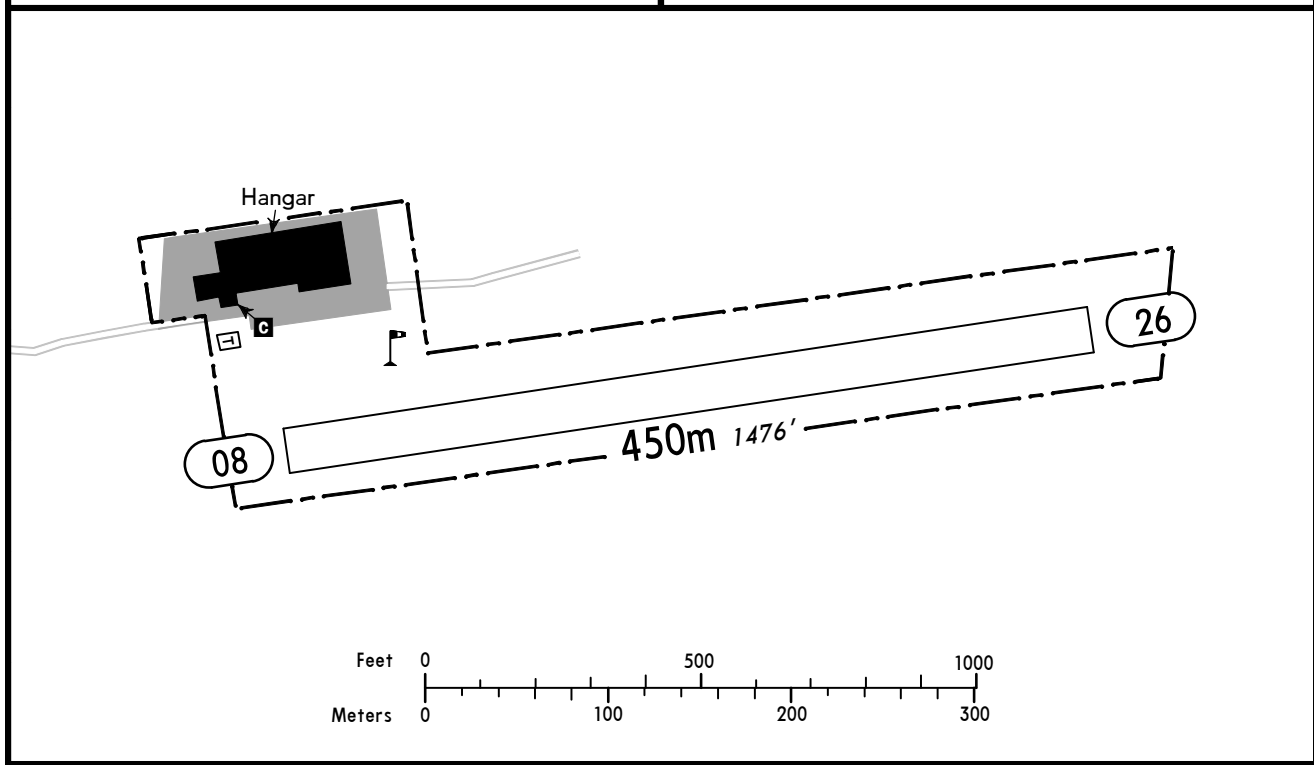
HB HOFKIRCHEN



AUSTRIA

(FIS)

WIEN INFORMATION **124.40**



RWY No	Dimension (m) - Surface	TORA (m)	LDA (m)	Strength	Lights
08 26	450 x 25 Grass	450	450	2t MPW	—

See also LINZ 19-1.

Contact HOFKIRCHEN FLUGPLATZ at least 5 KM from AD and maintain listening watch.

Flights within Linz SRA & CTR outside depicted traffic circuit Hofkirchen only after clearance by LINZ TOWER.

Sun & Hol 1200-1400LT no flight operations.

The approach shall be carried out via the respective long final or base leg.

Traffic circuits to the north for maintenance flights only.

Look out for GLD traffic.

Avoid built-up areas near AD, especially Hofkirchen, Niederneukirchen, Weichstetten.

Siehe auch LINZ 19-1.

HOFKIRCHEN FLUGPLATZ spätestens 5 KM vor dem Platz rufen und hörbereit bleiben.

Flüge innerhalb der Linz SRA & CTR, außerhalb der dargestellten Platzrunde Hofkirchen, nur nach Freigabe durch LINZ TURM.

Sun & Hol 1200-1400LT Flugbetrieb untersagt.

Der Anflug erfolgt direkt in den jeweiligen langen End- oder Queranflug.

Nordplatzrunde nur für Werkstattflüge.

Auf Segelflugbetrieb achten.

Wohngebiete in Platznähe meiden, insbesondere die Ortschaften Hofkirchen, Niederneukirchen, Weichstetten.